






Fuente: Junta de Planificación, CRIM

cortes_k 11/10/2021 SPCS PR & VI NAD83

 <p>GOBIERNO DE PUERTO RICO Junta de Planificación</p> <p>Mapa Cambio al Geodato de Calificación de Suelo Municipio de Bayamón</p> <p>Cambio de calificación adoptado en reunión de Junta</p>  <p>Manuel A.G. Hidalgo Rivera, MPL,PPL Presidente</p> <p>NOV 10 2021 Fecha</p>	<p> Parcelario</p> <p> C-L, Comercial Liviano</p> <p>Catastro #:113-025-597-38 Coord X:228884.8809 Coord Y:259060.0101</p>	<p>Certificación</p> <p>Adoptado por la Junta de Planificación de Puerto Rico conforme a la resolución Primera Extensión JP-PT-15-19 el 10 de Noviembre de 2021.</p>  <p>Luján Soto Noguera Secretaria</p> <p>NOV 26 2021 Vigencia</p>
---	--	---